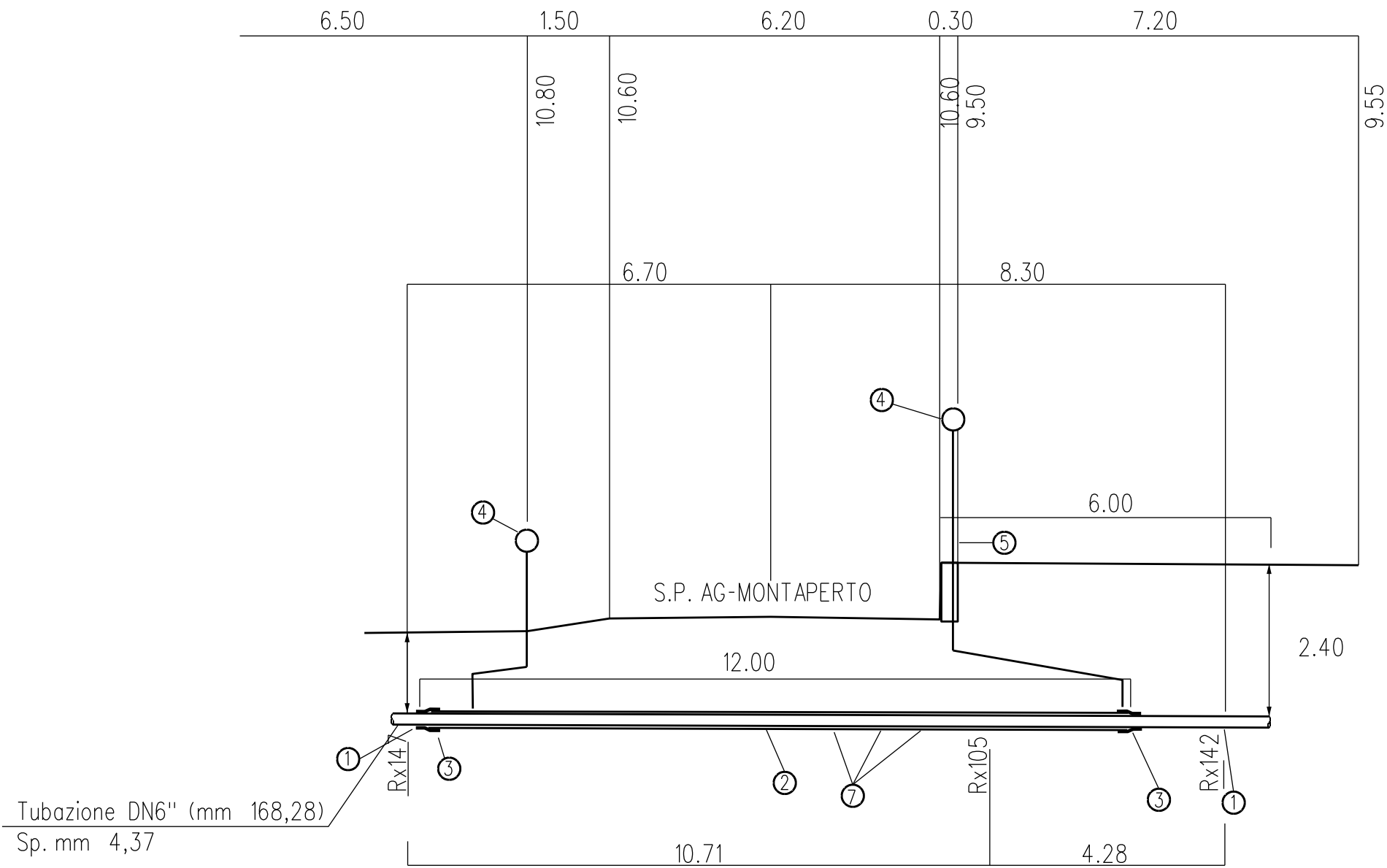
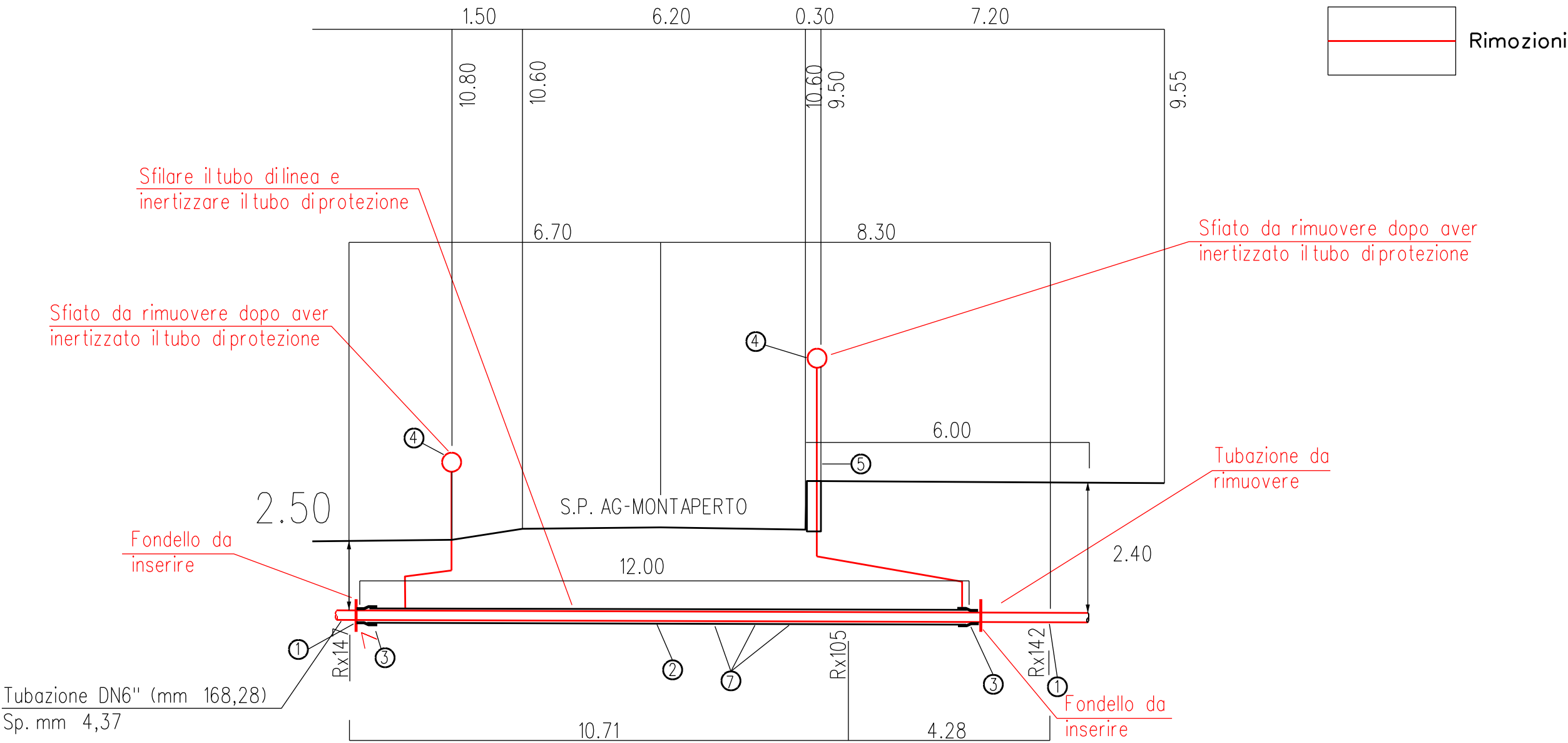


STATO ATTUALE: digitalizzazione elaborato as built "ATTRAVERSAMENTO S.P. AGRIGENTO-MONTAPERTO S.P. 02-A"



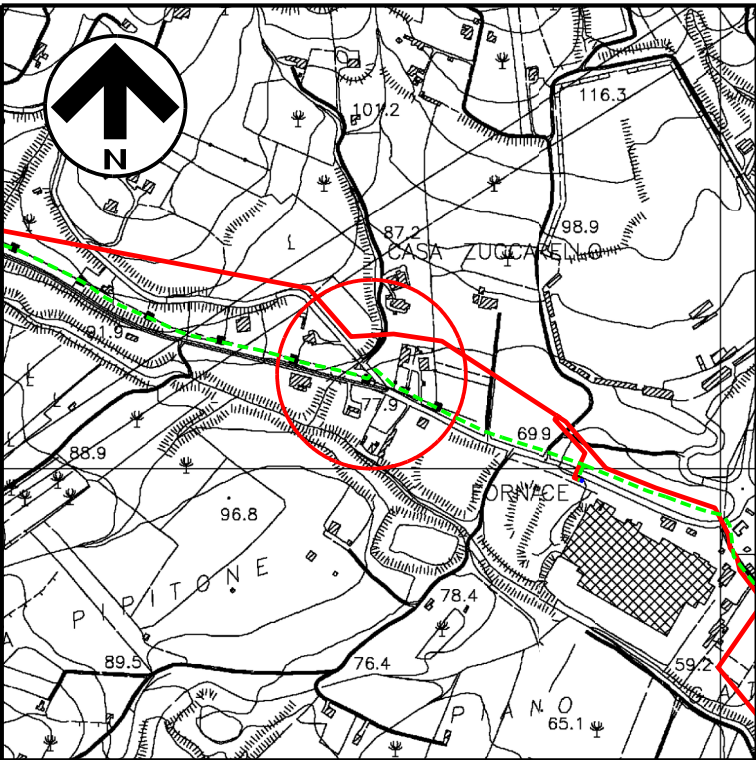
SEZIONE A - B scala 1:100

STATO DIPROGETTO: "ATTRAVERSAMENTO S.P. AGRIGENTO-MONTAPERTO S.P. 02-A - RIMOZIONE NON DISTRUTTIVA"

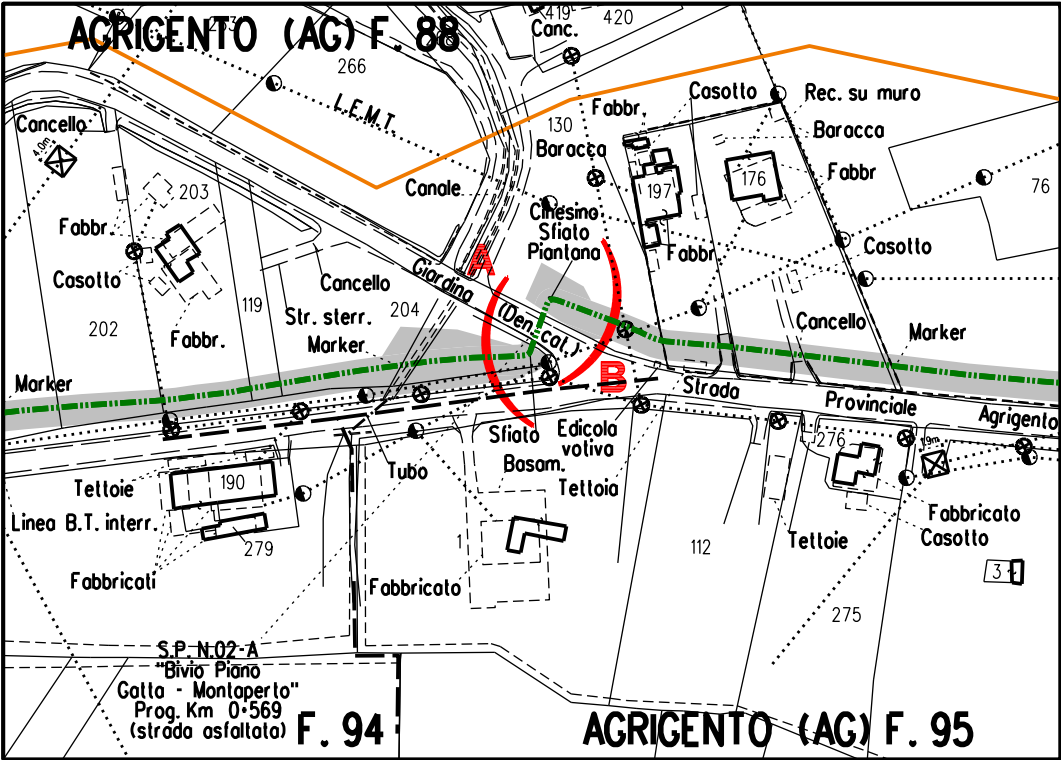


SEZIONE A - B scala 1:100

DISEGNI DI RIFERIMENTO	N.
PLANIMETRIA CATASTALE CON AREA OCCUPAZIONE LAVORI	LB-15E-82800
ATTRAVERSAMENTO S.P. AGRIGENTO-MONTAPERTO S.P. 02-A	60424/5



COROGRAFIA 1:10000
CTR 636070



STRALCIO PLANIMETRICO 1:2000
COMUNE DI AGRIGENTO (AG): F.88

1	Gen. 2025	Aggiornamento AU 327 per prescrizioni VIA	F.Guidi	G.Santi	F.Mattei						
0	Ago. 2023	Emissione per Autorizzazione Unica	D.Zunino	G.Santi	F.Mattei						
INDICE	DATA	REVISIONI	DISEGN.	CONTR.	APPROV.						
Proprietario	Progettista		COMM. SNAM	NO/R20133/R-L08	COD. TECNICO 9114240						
				Fg. 1	di 1						
DISMISSIONE DIRAMAZIONE PER AGRIGENTO DN 150 (6") MOP 24 bar			Dis. SNAM n.: AT-C-92577 Dis. SAIPEM n.: LC-C-82577	Comm. Saipem 023113-105							
S.P. Agrigento - Montaperto - S.P. 02-A			Scala	1:100							
			INDICE	<table><tr><td>Ø</td><td>1</td><td></td><td></td><td></td><td></td></tr></table>		Ø	1				
Ø	1										